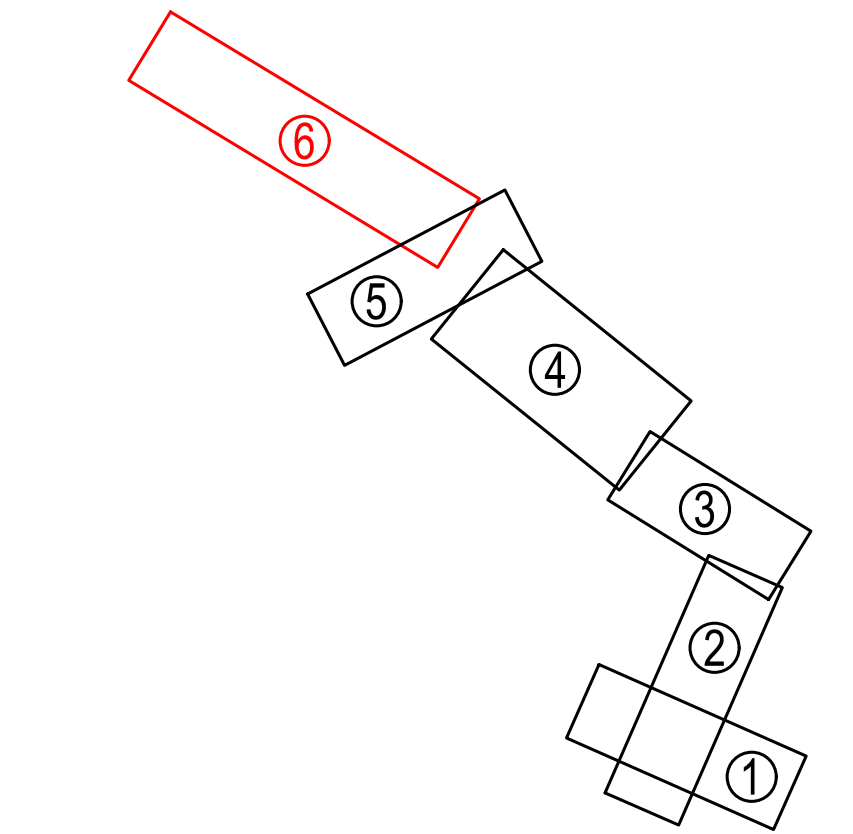









LEGENDA:

- OSA NÁVRHU VEDENÍ TRASY OBCHVATU TACHOVA - II/198, II/199
- SOUVISEJÍCÍ PŘELOŽKY KOMUNIKACÍ
- HRANICE ZÁBORU
- HRANICE KATASTRÁLNÍCH ÚZEMÍ DLE MAPY KN
- HRANICE POZEMKŮ DLE MAPY KN
- HRANICE VNITŘNÍ KRESBY DLE MAPY KN
- ČÍSLA POZEMKŮ DLE MAPY KN

KLAD LISTŮ:



<div><div>Nedvěd s.r.o. DPROJECT PLZEŇ, PROJEKTOVÝ KANCELÁŘ</div></div>			KOTEROVSKÁ 177, 326 00 PLZEŇ	
<div>VED. PROJEKTU  Ing. Václav MAŠEK</div>	<div>ODP. PROJEKTANT  Ing. Karel NEDVĚD</div>	<div>PROJEKTANT  Ing. Václav MAŠEK</div>	<div><div>Nedvěd s.r.o. DPROJECT PLZEŇ 326 00 PLZEŇ, Koterovská 177 tel.: 377 483 321-3, www.dprojekt.cz IČ 26388791, DIČ CZ26388791</div></div>	
<div>KRAJ: PLZEŇSKÝ</div>	<div>OBEC: TACHOV</div>			
<div>OBJEDNATEL: SÚS PK</div>				
<div>II/198 TACHOV – OBCHVAT</div> <div>aktualizace studie technického řešení z roku 2007</div>			<div>SOUBOR Tachovská STUDE KN.dwg</div>	
			<div>DATUM 10/2020</div>	
			<div>STUPEŇ STUDIE</div>	
			<div>ZMĚNA Č.</div>	
<div>C. SOUVISÍCÍ DOKUMENTACE</div> <div>ZÁKRES DO KN – DÍL 6</div>			<div>MĚŘÍTKO 1 : 2000</div>	<div>PŘÍLOHA / PARÉ C.2.f.</div>